

REGION DE BRUXELLES-CAPITALE

VILLE DE BRUXELLES

PLAN COMMUNAL DE DEVELOPPEMENT

PROJET DE PLAN

DIAGNOSTIC : SITUATION EXISTANTE DE FAIT

BRUSSELS HOOFDSTEDELIJK GEWEST

STAD BRUSSEL

GEMEENTELIJK ONTWIKKELINGSPLAN

PLANONTWERP

DIAGNOSE : FEITELIJKE BESTAANDE TOESTAND



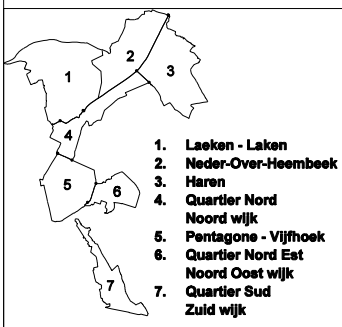
Propriétés de la Ville de Bruxelles
et du C.P.A.S.

30

Eigendommen van Stad Brussel
en O.C.M.W.

LEGENDE

Limite communale		Gemeentegrens
Limite régionale		Gewestgrens
Réseau viaire		Wegennet
C.P.A.S.		O.C.M.W.
Ville de Bruxelles		Stad Brussel



AUTEUR DE PROJET - ONTWERPER

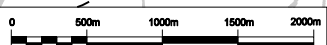
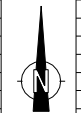
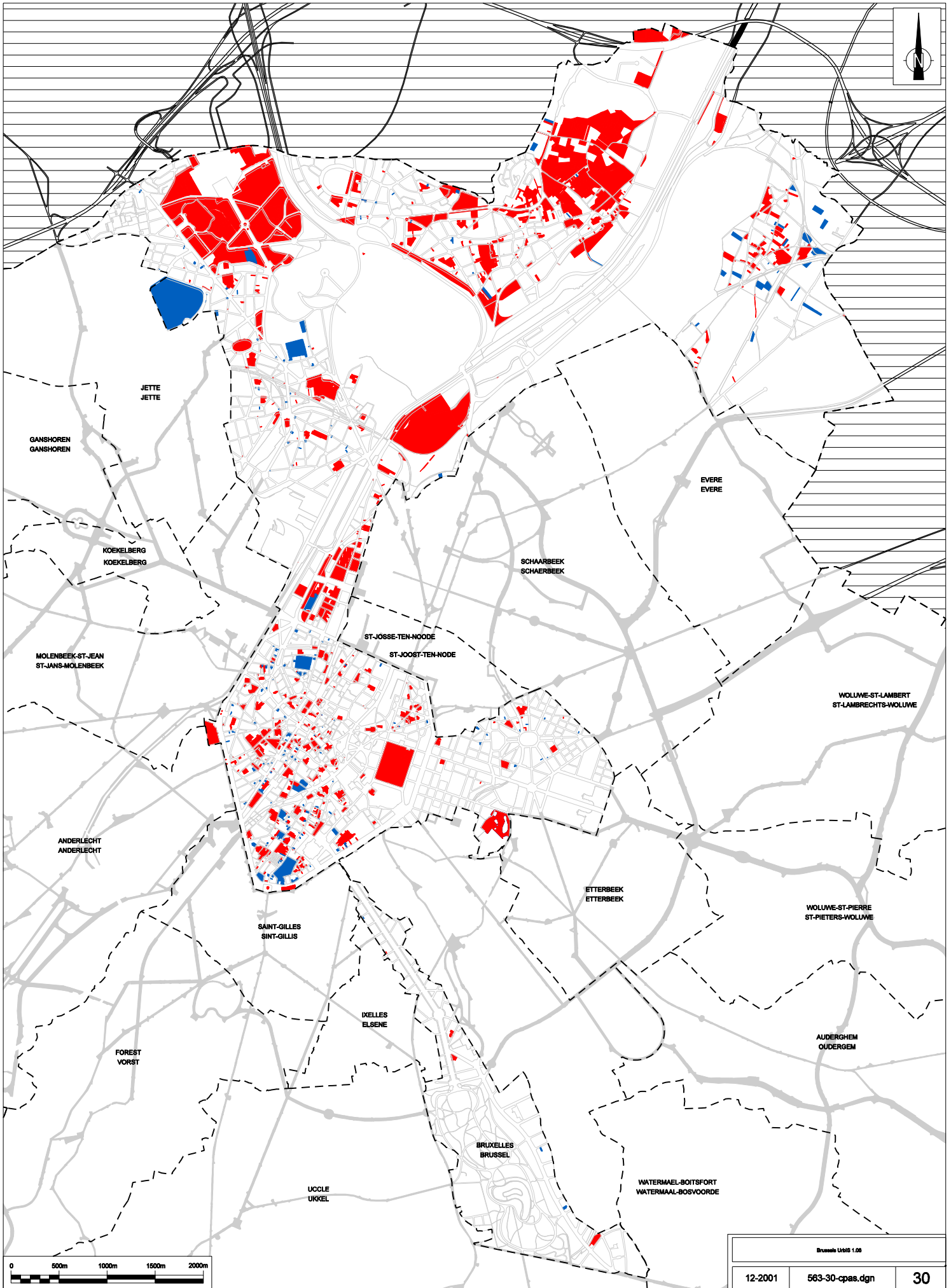
agora
ETUDES

urbanisme
environnement
territoire
déplacements
rénovation
espace public

30 rue de la Sablote 1050 Bruxelles
T : 02 779 13 88 F : 02 779 22 75
agora@agora-studio.be

Bureaux d'études - Studiebureaus

A.C.P. GROUP
COOPARCH-RU
DELEGATION PENTAGONE
GROEP PLANNING



Brussels URBIS 1.08		
12-2001	563-30-cpas.dgn	30