

REGION DE BRUXELLES-CAPITALE
VILLE DE BRUXELLES

PLAN COMMUNAL DE DEVELOPPEMENT

DOSSIER DE BASE

NORD-EST

situation existante de fait

DEPLACEMENTS ET MOBILITE

**CIRCULATION AUTOMOBILE
POINTS NOIRS**

BRUSSELS HOOFDSTEDELIJK GEWEST
STAD BRUSSEL

GEMEENTELIJK ONTWIKKELINGSPLAN














BASISDOSSIER

NOORD-OOST

bestaande feitelijke toestand

VERPLAATSINGEN EN MOBILITEIT

**AUTOVERKEER
ZWARTE PIJNTEN**

- LEGENDE**
- ZONE CONFLICTUELLE ENTRE USAGERS ET MANQUE DE LISIBILITE 
 - PROBLEMES MAJEURS DE STATIONNEMENT 
 - CIRCULATION PARASITE MAJEURE 
 - EMBOUTILLAGES CHRONIQUES 
 - POLE D'ATTRACTION NATIONAL 
 - POLE D'ATTRACTION REGIONAL 
 - POLE D'ATTRACTION LOCAL 
 - AUTOVERKEER CONFLICTZONE TUSSEN GEBRUIKERS EN GEBREK AAN LEESBAARHEID 
 - BELANGRIJKE PARKEERPROBLEMEN 
 - BELANGRIJKSTE SLUIPVERKEER 
 - CHRONISCHE OPSTOPPINGS 
 - NATIONALE AANTREKKINGSPOOL 
 - REGIONALE AANTREKKINGSPOOL 
 - LOCALE AANTREKKINGSPOOL 